

Dear, Arthur DE GRAAUW.

My dear friend.

I am 80 years old and it is too late.

If I come back to this world, the first thing I will do is learn a language!

I would like to thank Google Translate, right and wrong.

I apologize for my mistakes.

I would like to send you many documents about Eginetes. Since our subject is only the Ancient Port, I tried to keep it as short as possible.

I hope it will be enough.

You will see many different names between Eginetes and İlişi.

Since the path is at the beginning of a road and it is a port, I think everyone who comes and goes has given names in their own language.

Aeginetes- Leginetes- Lekesne- Lesti

Eginetes- Ghinue- Chlinue

Ghinuc- Inuchi- Inichi-İlişi

Aeginetes is a place with two ports. One of them is a port called "Closed Port", which is partially closed by natural rocks that act as a breakwater.

I have been researching the village with these names for more than 20 years. Feel free to ask any questions you may have.

Thank you for your interest. Good luck.


01.08.2024

“Closed Port”

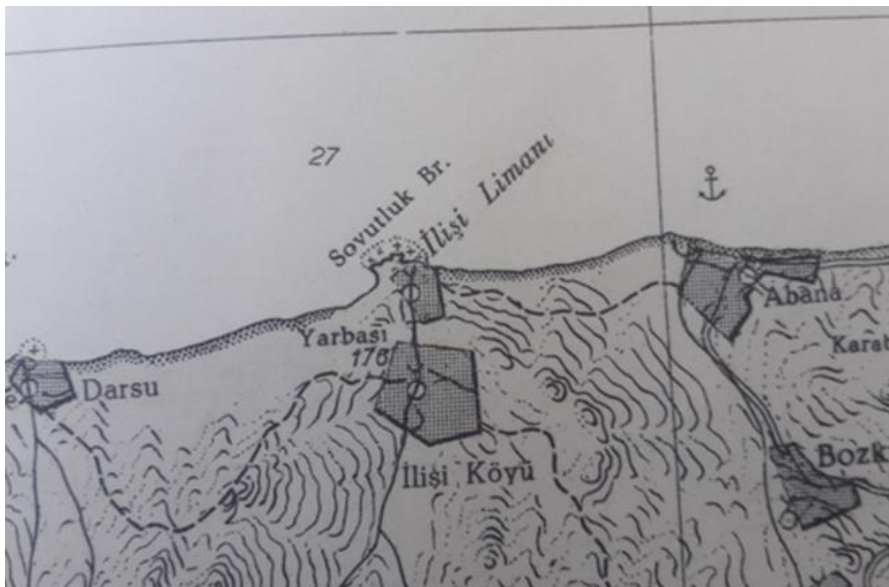
On the left is the place where the castle protecting the port is located. Today it is in ruins and under state protection. It has been filled with alluvium in the last 300 years and has become unusable.



Small Harbour



. Official map from 1964. Recommends the now defunct port for sailors



The ancient small harbour and the modern harbour in the same photo. The small harbour is no longer in use due to road construction.



Aeginetes & Ginuc Port

The Classical Gazetteer: A Dictionary of Ancient Geography,
William Hazlitt / 1851 / Sayfa:17

ÆGINETES fl., I. a r. of Paphlagonia, falling into the Euxine at Æginetes. II. a port of the Heneti, Paphlagonia, 20 m. E. from Aboniteichos. *Ginuc.*

Inichi (İlişi) 33 56 / Aeginetes 33 55

A Classical Atlas, to Illustrate Ancient Geography: ... - Sayfa 2
Alexander G. Findlay · 1849

NEW YORK HARPER AND BROTHERS PUBLISHERS 82 CLIFF STREET
MDCCCXLIX

https://www.google.com.tr/books/edition/A_Classical_Atlas_to_Illustrate_Ancient/1wtAAQAAMAAJ?hl=tr&gbpv=1&dq=Aeginetes+41+57&pg=RA2-PA31&printsec=frontcover

vel Thebais . . .)							
• Egyptus Inferior . . .	30	40	N	31	0	E	18
Ægyptus	37	21	N	22	16	E	7
Ægyptus, vel Ægyptus, Toulcha . . .)	45	11	N	28	46	E	10
Æginetes	41	56	N	33	55	E	19
Ægyptus	33	28	N	42	45	E	22
Ælana, vel Aila, vel Ailath . . .)	29	36	N	35	2	E	18
Ælanites Sinus, Akabah . . .)	28	40	N	34	45	E	23
Ælea, Dragonir . . .)	42	27	N	23	3	E	10

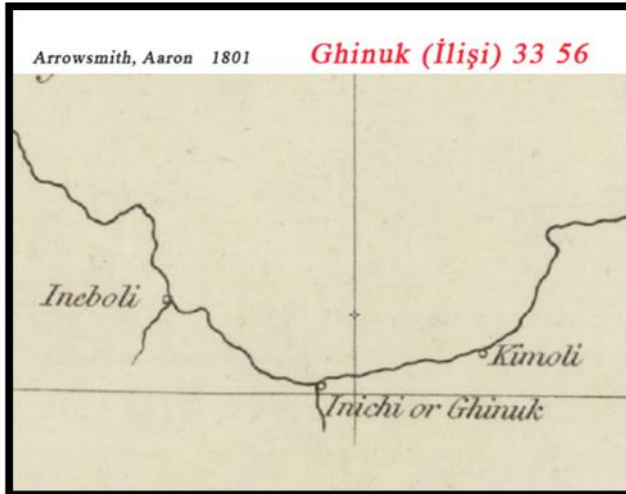
Nautical tables, designed for the use of British seamen. /1849 / Sayfa/ 389

Ingolstadt, Germany	48	46	N	11	26	E
Ingornachoix, Newfoundland	50	37	N	57	15	W
Inhamban Bay, Inhamban, E. C. of Af.	23	51	S	35	42	E
Inichi, Turkey in Asia	42	0	N	33	56	E
Inselberg Mountain, Germany	50	52	N	10	28	E
Inspruck, Germany	47	16	N	11	24	E
Inverness, Scotland	57	31	N	4	12	W

Aeginetes; Ghinue; Ghinuk; Inichi; İlişi



<https://gallica.bnf.fr/ark:/12148/btv1b532344926/f1.item.zoom>



<https://gallica.bnf.fr/ark:/12148/btv1b8439578c/f1.item.zoom>

Ghinue Pr. (Port & Liman)

Fransa Utusal Kithöphanesi 1697



Chlunie Port : İlişi; Aeginetes

<https://gallica.bnf.fr/ark:/12148/btv1b8491902s/f1.item.zoom>



Titre : Carte pour l'intelligence des affaires présentes des Turcs, des Tartares,... des Suédois et des Moscovites aux environs de la mer Noire et de la mer Baltique... / par N. de Fer...


Auteur : Fer, Nicolas de (1647?-1720). Auteur du texte [Ne voir que les résultats de cet auteur](#)

Éditeur : Renard (Paris)

Date d'édition : 1737

Yenichi: İlişi ; Aeginetes

<https://gallica.bnf.fr/ark:/12148/btv1b53257973c?rk=4785431;2>



Titre : Carte de la mer noire, d'Azof et de Marmora : composée et gravée au dépôt impérial des cartes en 1804 d'après les descriptions les plus récentes et les nouvelles déterminations astronomiques des Russes et des François / composé par A. Wilbrecht

Auteur : Wilbrecht, Alexander (17..-18..?).

Cartographe [Ne voir que les résultats de cet auteur](#)

Éditeur : [s.n.] (Saint-Petersbourg)

Date d'édition : 1804

Aeginetes Port ; Ginuc

Précis de l'histoire des peuples anciens; précédés de notions ..., 3. cilt
Yazar: A. J. M. de SAINT-FÉLIX (Marquis de Mauremont.) Paris/ 1839
Sayfa: 155

Les villes maritimes les plus remarquables sont *men* (Amasreh), *Cythorus* (Kudros), *Abon* (Aïneboli), *Eginetis* (**Guinuc**), *Cinolis* (Kinoli) enfin *Sinope* (Sinub), dans une presqu'île, une l'Asie les plus puissantes et les plus célèbres. D sont *Germanicopolis* (Kas-Thamouni), *Pompeis* (sieh), et beaucoup d'autres moins considérables



Aeginetes & Inichi (İlişi)

Vergleichende Darstellung der alten, mittleren und neuen Geographie: ein ...
 Yazar: Wilhelm Friedrich Volger Hannover / 1837 s.270
 Hannover 1837 Hahnsche Hofbuchhandlung tarafından yayımlandı

sollte; Apollo, sagte er, werde hier seinen Sitz nebst dem Aesculapius aufschlagen. Lucian, Pseudomant, Gegenw. Ineboli. **Aeginetes**, *Αἰγινήτης*, eine kleine Stadt, die nebst der vorigen in der Tiefe einer grossen Bucht sich befand. Gegenw. heisst sie **Inichi**. Arrian. Exped. Al. *Cimolis*, *Κίμωλις*, mit bequemer Rhede. Gegenw. **Kinuli**. Str. 12.

Recueil Des Itinéraires Anciens / 1845 / Sayfa 419

Κάραμεις ἀκρωτήριον. Cap Kerembeh.....
 Καλλιστρατία κόμη. A l'est du cap Kerembeh.....
 Γάριος τόπος. Sur la côte.....
 Ἀλώνου τείχος, ἢ νῦν Ἰωνόπολις. Ineboli.....
Αἰγινήτης πολίχιον. Initchi.....
 Κίνωλις κόμη. Kinla ou Kinolis.....
 Ἀντικίνωλις. Petit îlot.....
 Ἀπὸ Κινώλιδος εἰς Στεφάνην κόμην. De Kinla à Istifan.....
 Ποταμοί. Petite rivière.....
 Συριάς ἄκρα. Cap Indjeh.....

, bei Marcian. l. l. u. Hierocl. p. 696. aber bedeutender Ort mit einem Hafen, der auch von dem vorigen entfernt war⁵). **Aeginetes** i. u. Anon. p. 7., eigentlich *Αἰγινήτου ποταμίου* verschrieben *Αἰγινήτης*; noch j. **Inichi**, nigen Flüsschen (Steph. Byz.), 120 Stad. von

Handbuch der Alten Geographie aus den Quellen
 bearbeitet v. 2
 1848 / Sayfa: 406
 Yazar : Forbiger, Albert.

Ienitchi & Aeginetes

33° 58'

Orbis terrarum veteribus noti descriptio. A comparative atlas of ancient and ...

Yazar: Aaron Arrowsmith

1856 Sayfa: 37

Ienitcher, <i>Larissa</i>	39	38	22	29	XV.
Ienitchi, <i>Aeginetes</i>	41	37	33	58	XVIII.
Jenna, Ad <i>Vineas</i>	41	53	13	8	XII.

Aεινήτης, ου, δ, een inwoner van Aegina. ook 1) een Arcadisch-koning. Paus. — 2) eene kleine stad en rivier in Paphlagonië, thans **I**nichi. Steph.

Griechisch-deutsches wörterbuch der mythologischen, historischen und ...

Yazar: Gottlieb Christian Crusius

1832 / Sayfa: 21

Findley, Alexander G. 1849 Antik Anadolien



Götze 1800

